



HONORABLE CONCEJO DELIBERANTE
MUNICIPALIDAD DE TRÁNSITO
Dpto. San Justo – Pcia. De Córdoba – 2436
Urquiza 76 – (03576)492299/492111 -

ORDENANZA N° 026/2016

“DONACION DE INMUEBLE DEL DOMINIO PRIVADO MUNICIPAL AL MENOR JUAN PABLO GAETÁN”

VISTO:

Que lo dispuesto por el inc. 20 del art. 30 de la Ley Orgánica Municipal.

Y CONSIDERANDO:

1º) Que el Municipio de la localidad de Tránsito, desarrolla y ejecuta políticas dirigidas a la promoción humana y a la mejor calidad de vida.

2º) Que asimismo el Municipio reconoce a la salud como derecho fundamental del hombre desde su concepción y, en consecuencia, garantiza su protección integral como bien natural y social.

3º) Que el niño Juan Pablo Gaetán, padece de la enfermedad EPIDERMOLISIS AGUDA DISTRÓFICA (Piel de Cristal), y en la actualidad no cuenta, ni él ni su familia, con un hogar propio que garantice condiciones y cuidados mínimos para su delicado estado de salud.

4º) Que en virtud de gestiones realizadas por el Departamento Ejecutivo Municipal, el Estado Nacional se ha comprometido a la provisión de un kit de materiales, a los efectos de construir una vivienda digna donde resida el menor.

Por todo ello:

EL HONORABLE CONCEJO DELIBERANTE DE LA MUNICIPALIDAD DE TRÁNSITO SANCIONA CON FUERZA DE ORDENANZA

“DONACION DE INMUEBLE DEL DOMINIO PRIVADO MUNICIPAL AL MENOR JUAN PABLO GAETÁN”


Artículo 1º: **AUTORICESE** al Departamento Ejecutivo Municipal a efectuar DONACIÓN GRATUITA a favor del menor JUAN PABLO GAETÁN, DNI: 47.911.808, fecha de nacimiento 26 de Abril de 2007, de 9 años de edad, del inmueble perteneciente al dominio privado municipal, que se describe como: fracción de terreno ubicado en el departamento San Justo, Pedanía San Francisco, Localidad de Tránsito que forma parte de una mayor superficie designada como Lote Oficial 6 de la Manzana Oficial 12A, N° de Cuenta 300440852291 y Nomenclatura Catastral 3004560102012006. Esta fracción se ubica al sureste de la mayor superficie y se describe como sigue: parcela de seis lados, que partiendo del vértice "a" con ángulo de 90° y rumbo noreste hacia el vértice "b" mide 10,20 mts (lado a-b) colindando con calle Jhonn F. Kennedy; desde allí vértice "b" con ángulo de 88°90' y rumbo noroeste hacia el vértice "c"


mide 8,43mts (lado b-c) colindando con parcela 7; desde el vértice "c" con ángulo de 165°78' y rumbo noreste hacia el vértice "d" mide 3,00mts (lado c-d) colindando con parcela 7; desde el vértice "d" con ángulo de 90° y rumbo noroeste hacia el vértice "e" mide 9,73mts (lado e-d) colindando con parte de la mayor superficie; desde el vértice "e" con ángulo de 90° y rumbo suroeste hacia el vértice "f" mide 5,50mts (lado e-f) colindando con parte de la mayor superficie; desde el vértice "f" cerrando la figura con ángulo de 166°88' y rumbo sureste hacia el vértice "a" mide 8,21mts (lado f-a) colindando también con parte de la mayor superficie. La figura de seis lados descripta tiene una superficie de 125,48 m2 y actualmente el titular registral es la MUNICIPALIDAD DE TRANSITO.


Artículo 2°: COMUNIQUESE, Publíquese, Dése al Registro Municipal y Archívese.-

Tránsito, Departamento San Justo, Provincia de Córdoba a 22 días del mes de Diciembre del año Dos Mil Dieciséis.-


 CEBALLOS, FABIAN ENRIQUE
 D.N.I. 21.821.968
 PERIODO 2015 - 2019
 CONCEJAL UNION CELESTE Y BLANCO - 212-
 MUNICIPALIDAD DE TRANSITO



 CORNEJO, LUIS ANGEL
 D.N.I. 08.295.137
 CONCEJAL U.P.C. - 4540-
 PERIODO 2015 - 2019
 MUNICIPALIDAD DE TRANSITO



 MUSSO, ALBERTO
 D.N.I. 84.596.295
 CONCEJAL VECINALISMO INDEPENDIENTE
 PERIODO 2015-2019
 MUNICIPALIDAD DE TRANSITO



 RAMON, GABRIELA IRIS
 D.N.I. 11.927.198
 CONCEJAL U.P.C. - 4540-
 PERIODO 2015-2019
 MUNICIPALIDAD DE TRANSITO



 WALTER HUGO BOCCARDI
 D.N.I. 16.835.056
 CONCEJAL UNION POR CORDOBA
 PERIODO 2015 - 2019
 MUNICIPALIDAD DE TRANSITO


SANCIONADA: Por Resolución N° 030/2016 emanada del Honorable Concejo Deliberante de la Municipalidad de Tránsito.-


 CEBALLOS, FABIAN ENRIQUE
 D.N.I. 21.821.968
 PERIODO 2015 - 2019
 CONCEJAL UNION CELESTE Y BLANCO - 212-
 MUNICIPALIDAD DE TRANSITO



 CORNEJO, LUIS ANGEL
 D.N.I. 08.295.137
 CONCEJAL U.P.C. - 4540-
 PERIODO 2015 - 2019
 MUNICIPALIDAD DE TRANSITO



 MUSSO, ALBERTO
 D.N.I. 84.596.295
 CONCEJAL VECINALISMO INDEPENDIENTE
 PERIODO 2015-2019
 MUNICIPALIDAD DE TRANSITO



 RAMON, GABRIELA IRIS
 D.N.I. 11.927.198
 CONCEJAL U.P.C. - 4540-
 PERIODO 2015-2019
 MUNICIPALIDAD DE TRANSITO

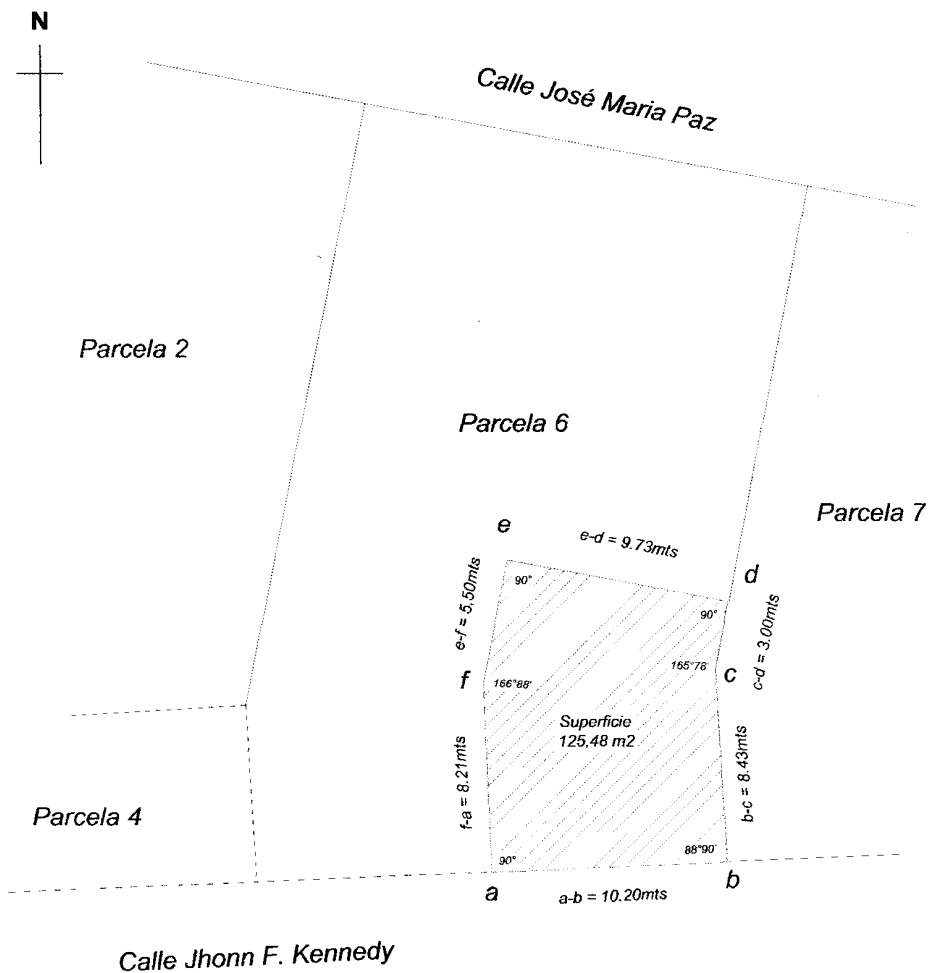

 WALTER HUGO BOCCARDI
 D.N.I. 16.835.056
 CONCEJAL UNION POR CORDOBA
 PERIODO 2015 - 2019
 MUNICIPALIDAD DE TRANSITO

PROMULGADA: Por Decreto N° 201 /2016 de fecha 23 de Diciembre del año Dos Mil Dieciséis.-


 BORTOLI, ARIEL ALEJANDRO
 SECRETARIO DE GOBIERNO
 D.N.I. 21.857.488
 MUNICIPALIDAD DE TRANSITO


 MUNICIPALIDAD DE TRANSITO
 Pcia. de Córdoba


 CARRIZO ROBIN, ELISA BELÉN
 INTENDENTE MUNICIPAL
 D.N.I. 21.821.961
 MUNICIPALIDAD DE TRANSITO



Descripción del inmueble: fracción de terreno ubicado en el departamento San Justo, Pedanía San Francisco, Localidad de Tránsito que forma parte de una mayor superficie designada como Lote Oficial 6 de la Manzana Oficial 12A, N° de Cuenta 300440852291 y Nomenclatura Catastral 3004560102012006. Esta fracción se ubica al sureste de la mayor superficie y se describe como sigue: parcela de seis lados, que partiendo del vértice "a" con ángulo de 90° y rumbo noreste hacia el vertice "b" mide 10,20 mts (lado a-b) colindando con calle Jhonn F. Kennedy; desde allí vertice "b" con ángulo de 88°90' y rumbo noroeste hacia el vertice "c" mide 8,43mts (lado b-c) colindando con parcela 7; desde el vertice "c" con ángulo de 165°78' y rumbo noreste hacia el vértice "d" mide 3,00mts (lado c-d) colindando con parcela 7; desde el vértice "d" con ángulo de 90° y rumbo noroeste hacia el vertice "e" mide 9,73mts (lado e-d) colindando con parte de la mayor superficie; desde el vértice "e" con ángulo de 90° y rumbo suroeste hacia el vértice "f" mide 5,50mts (lado e-f) colindando con parte de la mayor superficie; desde el vértice "f" cerrando la figura con ángulo de 166°88' y rumbo sureste hacia el vertice "a" mide 8,21mts (lado f-a) colindando también con parte de la mayor superficie. La figura de seis lados descrita tiene una superficie de 125,48 m2 y actualmente el titular registral es la MUNICIPALIDAD DE TRANSITO.

WALTER HUGO BOCCARDI
D.N.I. 16.835.056
CONCEJAL UNIÓN POR CORDOBA
PERIODO 2015 - 2019
MUNICIPALIDAD DE TRANSITO

MUSSO, LUIS ALBERTO
D.N.I. 83.596.295
CONCEJAL INDEPENDIENTE
PERIODO 2015-2019
MUNICIPALIDAD DE TRANSITO

CEBALLOS, FABIAN ENRIQUE
D.N.I. 21.921.968
PERIODO 2015 - 2019
CONCEJAL UNIÓN CELESTEY BLANCO-212-
MUNICIPALIDAD DE TRANSITO

COBARRAL, LUIS ANGEL
D.N.I. 8.295.137
CONCEJAL U.P.C. - ASMO-
PERIODO 2015 - 2019
MUNICIPALIDAD DE TRANSITO

AMON, GABRIELA IRIS
D.N.I. 11.927.198
CONCEJAL U.P.C. - ASMO-
PERIODO 2015-2019
MUNICIPALIDAD DE TRANSITO